


DIAGNOSTIC

Charte de Pays Clermontois - Plateau Picard



Pays du
CLERMONTOIS
COMMUNAUTÉ DE COMMUNES



Plateau Picard
Communauté de communes

Mission Régionale de Pays

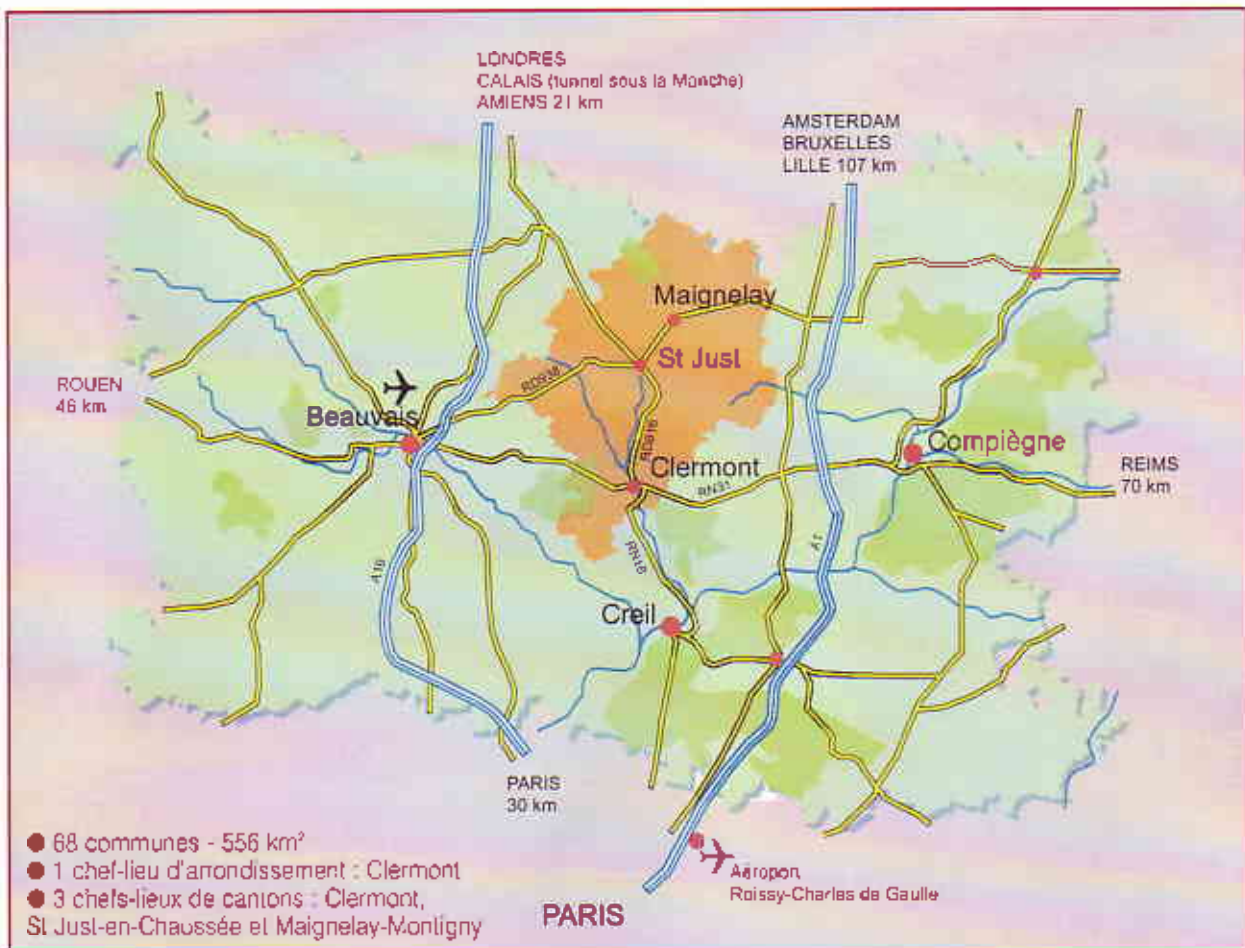
Septembre 2004

Contexte territorial	page 3
Population	page 5
Habitat / Logement / Urbanisme	page 7
Santé / Action sociale	page 9
Équipements sportifs, culturels, associatifs et TIC	page 11
Éducation, Formation, Insertion	page 13
Transports	page 15
Environnement, Patrimoine, Tourisme	page 17
Emploi, Activité, Économie	page 19

Sources

- INSEE - Recensement Général Population 1999
- Diagnostic préliminaire à l'élaboration de la charte interterritoire Clermontois / Plateau Picard
- Observatoire foncier et immobilier de l'Oise
- Observatoire Régional de l'Emploi et de la Formation
- Observatoire Régional des Transports
- Porter à connaissance de l'Etat relatif au projet d'élaboration d'un Schéma de Cohérence Territoriale sur le Centre Oise (janvier 2001)

Contexte territorial



2 Communautés de Communes sur une superficie de 556 km²

Communauté de Communes du Clermontois
16 communes - 116 km²

Communauté de Communes du Plateau Picard
52 communes - 440 km²

Domaines de compétences

Aménagement de l'espace, développement économique, gestion des déchets, assainissement collectif, eau, école de musique, cinéma, crèche, accueil des gens du voyage

Aménagement de l'espace, développement économique, habitat et logement, voirie intercommunautaire, petite enfance, gestion des déchets, assainissement autonome, développement culturel, services sociaux, accueil des gens du voyage

Budget total 2003
(budget général + budgets annexes)

Dépenses de
Fonctionnement : 6 635 186 €
Investissement : 4 555 610 €

Dépenses de
Fonctionnement : 7 419 237 €
investissement : 1 373 585 €

Fiscalité

Fiscalité mixte (taxes ménages à 0)
Taxe professionnelle unique : 14,15%
Redevance spéciale

Taxe professionnelle unique : 11,25%
Taxe d'Enlèvement des Ordures Ménagères

Forces

- Structuration intercommunale homogène ; 2 Communautés de Communes de même statut et aux compétences proches (ordures ménagères, gymnases, voirie...) ou identiques (aménagement de l'espace, développement économique)
- Structure urbaine marquée sur le Clermontois où Clermont assume les fonctions de ville centre ;
- Caractère rural affirmé sur le Plateau Picard où les communes sont organisées autour de 2 bourgs centres, Saint-Just-en-chaussée et Maignelay-Montigny ;
- Territoire stratégiquement situé entre Creil, Beauvais et Compiègne

Faiblesses

- Pression démographique et foncière grandissante due à la demande des habitants du Sud de l'Oise et de la région parisienne
- La majorité des communes du Plateau Picard ne maîtrise pas toujours son urbanisme (absence de POS*/PLU* et de cartes communales)

* POS: plan d'occupation des sols

* PLU: Plan Local de l'Urbanisme

Potentialités

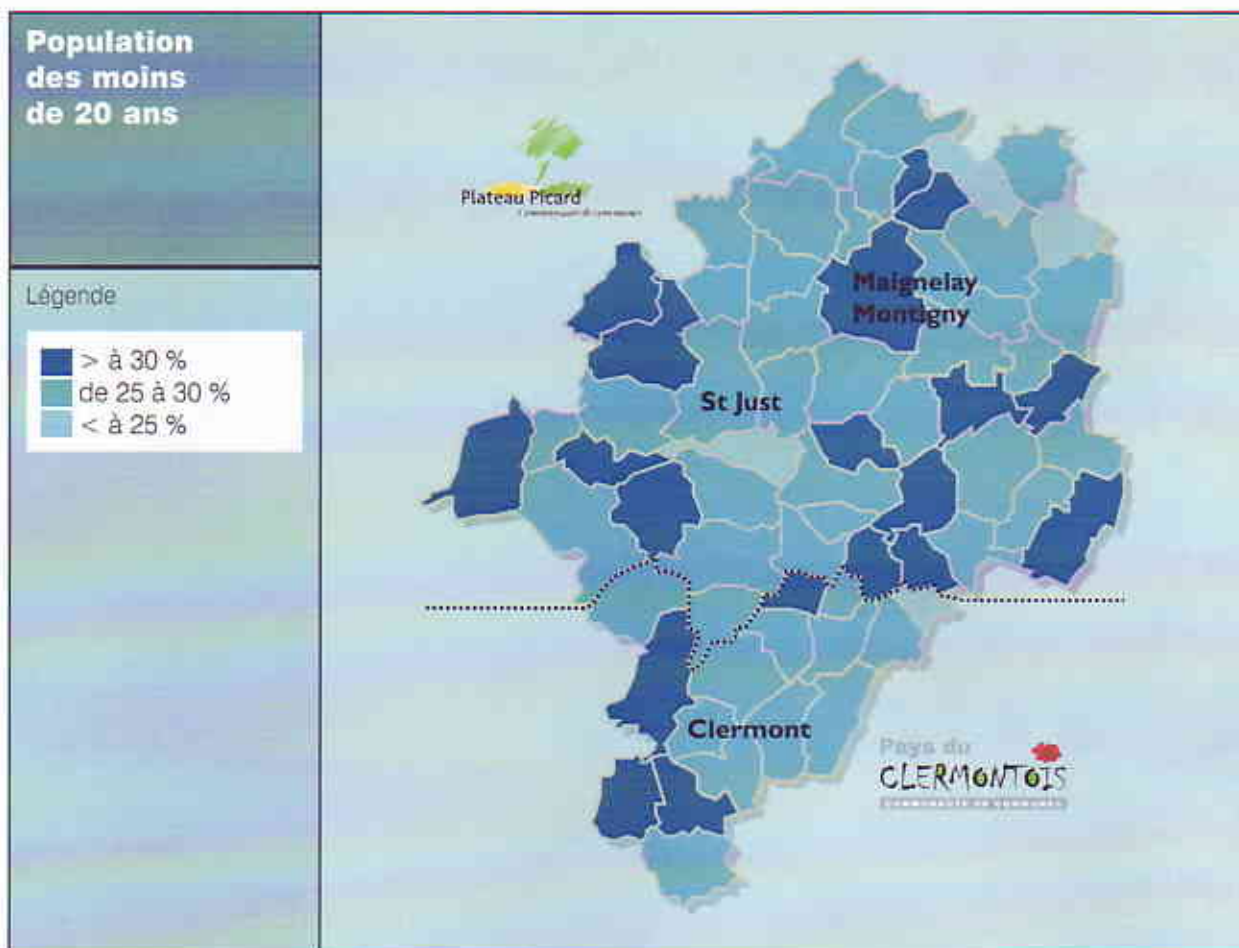
- Conforter la situation géographique à fort potentiel d'avenir
- Mettre en réseau les villes et les bourgs structurants et préserver l'organisation spatiale
- Préserver le caractère rural du territoire du PAYS, tout en mettant à la disposition des habitants les services nécessaires à leur épanouissement
- 2 Communautés de Communes complémentaires : échanges de méthode possibles sur les projets mis en œuvre (stratégie de développement des services à la population, création d'équipements structurants)

Menaces

- Un territoire qui risque de devenir une « banlieue dortoir » du Creillois, voire de la région parisienne, si le développement et l'aménagement ne sont pas maîtrisés.

ENJEUX

- Officialiser et renforcer le positionnement de Clermont en noyau urbain tout en affirmant celui des bourgs centres de Saint-Just-en-Chaussée et de Maignelay-Montigny
- Conserver l'organisation urbaine actuelle où villes et villages ont des contours clairement matérialisés (ceintures vertes)
- Exercer un urbanisme qualitatif afin d'obtenir un développement résidentiel et économique équilibré, situant le territoire en confrontation positive avec les agglomérations de Creil, Beauvais et Compiègne pour en faire la 4ème agglomération de l'Oise.
- L'enjeu «qualité»: un point commun à décliner en qualité de vie, qualité des paysages bâtis et non bâtis, qualité du patrimoine au sens large.



Le futur Pays compte 53 290 habitants, avec une densité moyenne de 96 hab./km²

	Communauté de Communes du Clermontois	Communauté de Communes du Plateau Picard
Population	25 994 habitants	27 296 habitants
Densité	224 hab. / km ²	62 hab. / km ²
Evolution	0,45 % / an	1,07 % / an
Solde naturel	0,64 % / an	0,61 % / an
Solde migratoire	-0,2 % / an	0,46 % / an
Population de - de 20 ans	27,3%	29,4 %

Quelques indicateurs

- Taux d'évolution annuel moyen de la population : 0,76 %
(Comparatif : agglomération de Beauvais, 0,25% ; agglomération de Creil, 0,01 % ; agglomération de Compiègne, 0,11 %)
- L'augmentation de la population est due à 82 % au solde naturel et à 18 % au solde migratoire.
- Solde naturel : 0,63% - Solde migratoire : 0,13%
- Taux de natalité 1,42 %

Forces

- Un taux d'évolution annuel moyen de la population nettement supérieur à celui des aires urbaines proches
- Le Plateau Picard montre une évolution démographique très positive due à des soldes naturel et migratoire soutenus.
- Le territoire du Pays présente une population plus jeune que celle de l'Oise (29,1%), de la Picardie (26%) et de la France métropolitaine (25,7%) ; parallèlement l'indice de vieillissement est proche de celui de la population métropolitaine

Potentialités

- Population jeune maintenue par un solde naturel positif
- Pour conserver la « Jeunesse » du territoire et les jeunes sur le territoire du PAYS, l'éducation, la formation, l'emploi et le logement doivent être des priorités.

Faiblesses

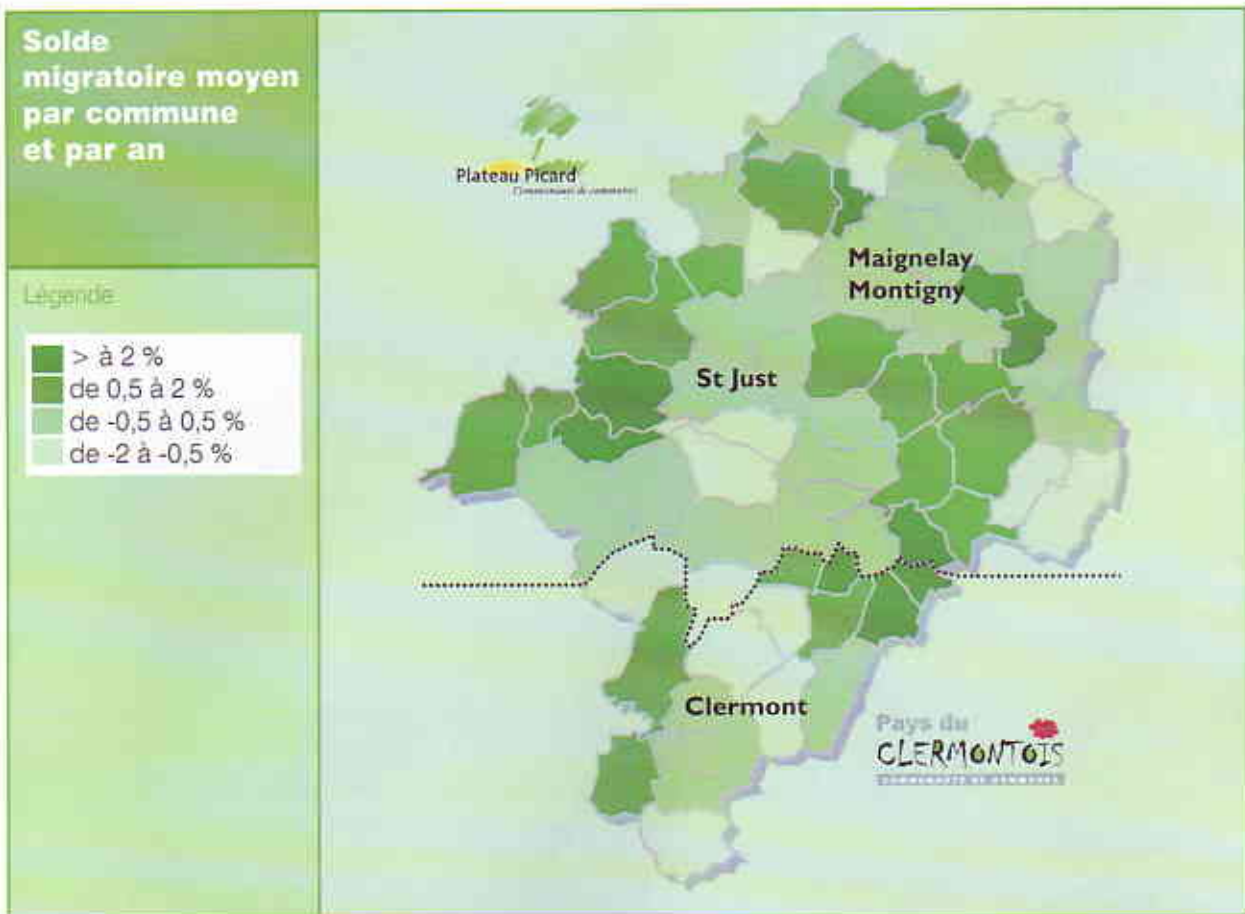
- Le Clermontois subit un ralentissement en terme de croissance démographique : le solde naturel baisse et le solde migratoire devient légèrement négatif ; pourtant soumis à la pression démographique du Nord de la région parisienne, le Clermontois n'enregistre pas la croissance que l'on pourrait prévoir ou craindre

Menaces

- Si le taux d'évolution annuel moyen de la population se maintient sur le territoire du Pays (0,76%), il faut présager une forte augmentation du nombre d'habitants pour les 10 / 15 ans à venir : entre 4 000 et 6 000 habitants ;

ENJEUX

- Accepter, maîtriser et optimiser la pression démographique de la région parisienne et des villes de proximité
- Equilibrer la répartition de la population sur l'ensemble du territoire du Pays dans un mouvement Nord /Sud en adoptant une politique du logement incitative
- Maintenir la population jeune avec des atouts pour l'avenir (éducation, formation, emploi, logement, ...)



Communauté de Communes du Clermontois

Communauté de Communes du Plateau Picard

Urbanisme 13 POS / PLU /cartes communales 22 POS / PLU /cartes communales

Quelques indicateurs (Rescensement Insee 1999)

- 21 081 logements sur le PAYS
- 90,1 % de résidences principales (19 005 logements)
- Taux d'occupation : 2,8
- 4,5 % de résidences secondaires (953 logements)
- 4,7 % de logements vacants (999 logements)
- 77 % de logements individuels
- Ancienneté des logements 50 % du parc de logement date d'avant 1969
- Statuts des occupants 70 % de propriétaires
- 23 % des acheteurs viennent d'une autre région (Ile de France principalement)

Forces

- Démarches de PLU existantes
- Marché foncier dynamique sur le Clermontois, à finalité de logement individuel, avec un prix supérieur à la moyenne picarde
- Marché du logement particulièrement dynamique sur le territoire du Pays : les transactions concernent principalement les maisons anciennes ; quelques ventes de maisons neuves sur le Clermontois
- Peu d'occupants locataires

Faiblesses

- Marché du logement collectif faible pour le neuf et l'ancien sur le PAYS
- Parc de logements du territoire relativement ancien
- Logements sociaux principalement situés à Clermont, dans les communes de l'agglomération clermontoise et sur le tripôle urbain du Plateau Picard (St Just, Maignelay-Montigny, Tricot) : la proportion dépasse le seuil des 20%
- Urbanisation principalement sous forme d'habitat pavillonnaire
- Absence de politique concertée de l'Habitat, tel qu'un Plan Local de l'Habitat (PLH)

Potentialités

- L'élaboration de PLU et de cartes communales permet de contenir le développement résidentiel, d'assurer la protection des paysages et du cadre de vie sur ce PAYS
- la forte prédominance de logements individuels, la proportion importante des propriétaires et le faible taux de logements vacants et de résidences secondaires traduisent le caractère rural du territoire et sont un gage de stabilité des résidents ;

Menaces

- Les terres agricoles plutôt riches sont à protéger d'une urbanisation importante
- Consommation importante d'espaces, par l'habitat pavillonnaire et augmentation des besoins en équipements et services pour les communes concernées
- Elévation du prix du foncier (dû à la pression foncière exercée par la population de la Région Parisienne)
- Risque de provoquer le départ des jeunes vers des secteurs moins chers
- Une augmentation de la population de 5.000 habitants d'ici 15 ans demanderait la construction d'environ 1 785 logements d'ici 2020, sans compter le besoin de logements requis pour le renouvellement du parc et le desserrement des ménages

ENJEUX

- Encadrer la construction de logements individuels en soutenant l'élaboration de documents d'urbanisme : POS/PLU, cartes communales, Schéma de Cohérence Territoriale (SCOT)
- Favoriser une répartition équilibrée des logements sociaux et de la population sur le territoire du Pays : recherche d'un double équilibre habitat / emploi et Nord / Sud
- Conduire une politique de l'habitat permettant d'enrayer le départ des jeunes (mise en place d'un PLH, faciliter l'accès au logement des jeunes)
- Préserver la qualité (bâti nouveau, terres agricoles riches) ; reconstituer villes et villages ; Qualifier la démarche Habitat - Urbanisation



Communauté de Communes du Clermontois

Communauté de Communes du Plateau Picard

Petite enfance	1 Relais Assistanes Maternelles + 1 crèche + 1 halte-garderie	2 Relais Assistanes Maternelles + 1 halte-garderie itinérante (9 lieux d'accueil) +2 haltes-gardières fixes
Jeunesse	1 Centre d'Animation et de Loisirs à Clermont + Centres de loisirs communaux	Centres de loisirs communaux
Personnes âgées	Portage de repas à domicile (39 657 repas livrés en 2003) 1 Comité Local d'Information et de Coordination (CLIC)	Portage de repas à domicile (29 630 repas livrés en 2003) CLIC en cours
Indicateurs		
Assistants maternelles	143 assistantes maternelles (2003) pour 287 places	210 assistantes maternelles (2003) pour 397 places
Enfants de - de 6 ans	6,88% (1789 enfants)	9,04% (2470 enfants)
Personnes de + de 60 ans	15,5 % (4 031 personnes)	17,6 % (4 804 personnes)

Forces

- Développement des services aux familles sur le Plateau Picard, correspondant aux nouvelles attentes des familles, du fait de l'évolution de la population
- Couverture hospitalière satisfaisante sur le territoire du PAYS et à proximité
- Divers services à la population sur les 2 territoires (Enfance, portage de repas à domicile, collecte sélective des déchets, ...)

Potentialités

- Jeunesse de la population du PAYS et nombre grandissant de personnes âgées
- Ancrage du pôle hospitalier, comprenant le Centre Hospitalier Interdépartemental spécialisé en Psychiatrie et le Centre Hospitalier Général à Clermont

Faiblesses

- Absence d'organisation coordonnée sur le PAYS en matière de services en faveur des jeunes et des personnes âgées
- Faiblesse de l'offre d'accueil périscolaire pour les 4-6 ans et les 7-12 ans
- Absence de réflexion sur la prise en compte des personnes avec handicap.
- Manque d'animation hors temps scolaires en dehors des chefs lieux de cantons pour des publics de 7 à 70 ans.


Menaces

- Risque de fuite vers l'extérieur des jeunes et des scolaires du territoire, pouvant entraîner la perte de services existants
- Disparition de présence médicale en milieu rural

ENJEUX

**HARMONISER ET DIVERSIFIER L'OFFRE DE SERVICES.
CONSTRUIRE UNE POLITIQUE SOCIALE GLOBALE ET DES SERVICES A LA POPULATION POUR LE PAYS EN FAVEUR DES DIFFERENTS PUBLICS**

- Proposer une offre de services (enfance, jeunes, personnes âgées, personnes handicapées...) de qualité équivalente à l'offre urbaine
- Favoriser le développement de partenariats entre les acteurs qui oeuvrent en direction de l'enfance, de la jeunesse et de l'adolescence
- Renforcer les services existants en faveur des personnes âgées et dépendantes (soins et maintien à domicile,...)
- Mettre en réseau les services à la population, développer l'accès à l'information



**Communauté de Communes
du Clermontois**

**Communauté de Communes
du Plateau Picard**

Culture, littérature

Bibliothèque

Médiathèque, points de lecture
publique (travail en réseau)

Cinéma

Cinéma

Cinéma

Musique

Ecole de musique, intervenants
musicaux dans les écoles

3 écoles de musique, des ateliers
musicaux

Programmation
culturelle

Centre d’animation et de loisirs,
festival de musique,
salle de spectacles

Festival des rencontres musicales,
théâtre avec la Comédie de
Picardie, festival Voix

Programmation sportive

La Clermontoise, randonnée VTT,
pédestre, cyclotourisme

1 rallye raid sportif

Forces

- Richesse associative
- Présence de points d'accès à internet sur le PAYS
- Equipements sportifs complets, renforcés par la construction d'une piscine
- Des activités culturelles individuelles ou collectives (musique, théâtre, pratique artistique) et des opérations événementielles de diffusion (Comédie de Picardie, Théâtre du Beauvaisis ...)

Potentialités

- Développer le travail en réseau sur les différents équipements
- Mettre en réseau l'offre culturelle sur le territoire du PAYS
- Ambition convergente des 2 territoires en matière d'actions culturelles
- Développer les pratiques et activités sportives et culturelles

Faiblesses

- Animations socio-culturelles rares et une faible mobilité des habitants
- Offre culturelle et de services encore en deçà des besoins d'une partie de la population, des collèges et des lycées
- Offre culturelle en deçà de l'ambition politique de faire de ce territoire, la «4ème agglomération de l'Oise »

ENJEUX

RENFORCER L'ATTRACTIVITE DU TERRITOIRE DU PAYS

- Développer les équipements sportifs structurants (piscine, stade, lieux d'accueil des groupes, manifestations...) et favoriser les échanges sportifs sur le territoire du PAYS
- Avoir une stratégie unitaire sur l'ensemble du territoire
- Dynamiser l'action socio-culturelle par le biais des structures intercommunales et des associations
- Composer une programmation culturelle et événementielle sur le PAYS en veillant à l'offre de proximité (programmation, mise en réseau, promotion ...) et à l'accueil de publics extérieurs
- Elaborer une stratégie jeunesse articulée autour de la mise en réseau des pôles de loisirs
- Inciter et encourager les enfants et les jeunes à la pratique sportive



Communauté de Communes du Clermontois

Communauté de Communes du Plateau Picard

RPI	1 Regroupement Pédagogique Intercommunal (RPI)	12 RPI + 1 Regroupement Pédagogique Concentré (RPC)
Collèges	2 publics (Clermont, Breuil-Le-Vert) 1 privé (Agnetz)	2 (Saint Just, Maignelay-Montigny)
Lycées	lycée public Clermont, lycée professionnel Breuil-le-Vert	1 (lycée agricole Airion)
Enseign. supérieur Autres offres	2 sections BTS à Clermont Institut de formation des soins infirmiers (CHS Fitz-James) CFA bâtiment (Agnetz)	1 CFPPA
Missions locales Hors périmètre	«Clermontois, Vallée du Thérain» Centre de formation Métiers du transport à Monchy St Eloi	«Grand Plateau Picard»

Quelques indicateurs

- Taux de scolarisation des 15-24 ans : 61% (Oise : 62,7%, Picardie: 64,3%)
- Taux de 15-24 ans non diplômés : 15% (Oise : 14%, Picardie : 13,7%)
- Taux d'actifs en emploi sans qualifications : 35,3% (PI, Picard 42%, Oise : 35%)
- Taux d'accès au niveau IV (bac et assimilé) : 41 % (Picardie : 66,5 %)
- Plan Local d'Insertion pour l'Emploi Clermontois / Plateau Picard :
415 entrées depuis 2002 (Creillois 537 - Beauvaisis 683)
Taux cumulé de sorties positives : 36,4% (Creillois 49% - Beauvaisis 45%)

Forces

- Offre éducative maternelle et primaire très organisée : 13 Regroupements Pédagogiques Intercommunaux et 1 Regroupement Pédagogique Concentré
- Bonne répartition des collèges
- Présence de « spécialités » sur le territoire : formation d'infirmier, CFA bâtiment, Hotel-restaurant - Plasturgie - Climatisation au LEP de Breuil-Le-Vert, BTS Action commerciale et Force de Vente au Lycée Cassini
- Un Plan Local pour l'Insertion et l'Emploi (PLIE) commun aux 2 territoires fédérant institutions et associations œuvrant dans le domaine de l'insertion sociale et professionnelle

Potentialités

- Des solutions novatrices à valoriser : le Regroupement Pédagogique Concentré de Ferrières garantissant des prestations de service public de qualité aux habitants malgré les contraintes rurales (limitation du temps de transports, création d'un pôle services pour les familles, facilitation d'un travail en équipe des enseignants)

Faiblesses

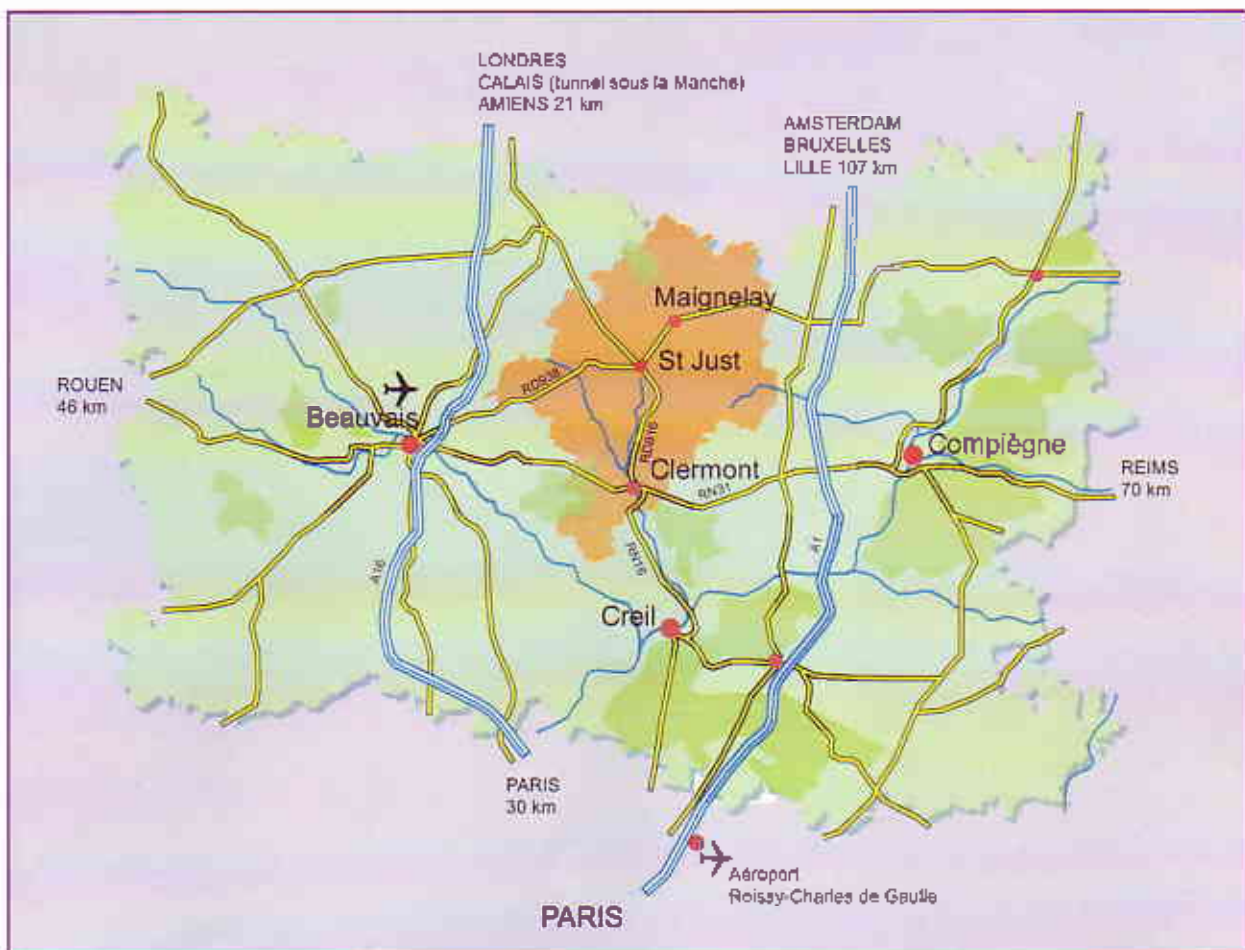
- Prédominance des lycées sur le Sud du territoire
- Faible taux de scolarisation des 17-24 ans
- Taux d'accès au niveau de formation IV le plus faible de Picardie
- Faible niveau de qualification ne répondant pas aux besoins des acteurs économiques
- Faiblesse de l'offre en formation supérieure

Menaces

- Exode des jeunes ayant une formation supérieure vers une zone d'emplois extérieure au territoire

ENJEUX**AUGMENTER LE NIVEAU DE FORMATION DE LA POPULATION DU TERRITOIRE :**

- Concentrer l'offre éducative et conforter les efforts en matière d'amélioration et d'innovation de l'offre pédagogique primaire
- Développer l'offre en matière d'éducation secondaire et les dispositifs de formation continue
- Proposer et adapter des réponses qualitatives de formation et d'insertion professionnelle
- Promouvoir l'offre de formation professionnelle et qualifiante locale
- Engager une politique volontariste d'accueil de formations supérieures
- Attirer une population de cadres en conciliant habitat, activités économiques et services à la population



Quelques indicateurs

TRAFICS ROUTIERS (moyenne journalière annuelle 2003) :

- RN 16 Neuilly-sous-Clermont (carrefour RN 16/RD 137) : 27 198 véhicules/jour
- RN 16 Trafic poids lourds : 6 % du trafic routier
- RN 31 Contournement de Clermont : 21 763 véhicules/jour
- RN 31 Trafic poids lourds : 15 % du trafic routier

TRAFICS DE VOYAGEURS PRENANT LE TRAIN :

- Axe Creil-Amiens :
38,8% de voyageurs occasionnels (moyenne Picarde : 36,1%)
35,5% de voyages Domicile-Travail (actifs) (moyenne picarde : 48,8%)
25,7% de scolaires-étudiants (moyenne picarde : 15,1%)
- à Clermont, 3 342 voyages/jour pour 1 671 usagers / jour en 2003
- à Saint-Just-en-Chaussée, données en attente

Forces

- Liaison Creil-Roissy par transport en commun, via un rabattement sur la gare de Creil : le territoire est à 45 min de la zone aéroportuaire
- Projet de liaison entre A1 et A16: mise à 2X2 voies de RN31 avec déviations des villages (Contrat de Plan Etat-Région)
- Projet de mise à 2X2 voies de RN16 (Contrat de Plan Etat-Région)
- Modernisation des lignes ferroviaires prévue (Contrat de Plan Etat-Région)

Potentialités

- Tiré parti de la mise en service de la liaison Clermont-Creil-Roissy
- Territoire du PAYS bien desservi dans ses grands axes
- Développement des pôles d'activités du fait de leur accessibilité

Faiblesses

- Infrastructures existantes fréquemment saturée (RN 16)
- Absence de réseau de transports pour les communes du Nord de la RN31 et pour celles situées à l'Ouest du périmètre : communes mal desservies, voire enclavées
- Faiblesse de l'offre en transport collectif à l'intérieur du territoire du PAYS : Echanges et mobilité difficiles (en particulier pour jeunes et actifs)
- Dangerosité des routes notamment liées au trafic Poids lourds.

Menaces

- Renforcement de la tendance de banlieurisation du territoire
- Sentiment d'isolement des jeunes et personnes âgées
- Desserte insatisfaisante pour le Nord et l'Ouest du territoire
- Renforcement de la faible mobilité des habitants du territoire
- Renforcement de l'attractivité des pôles urbains externes

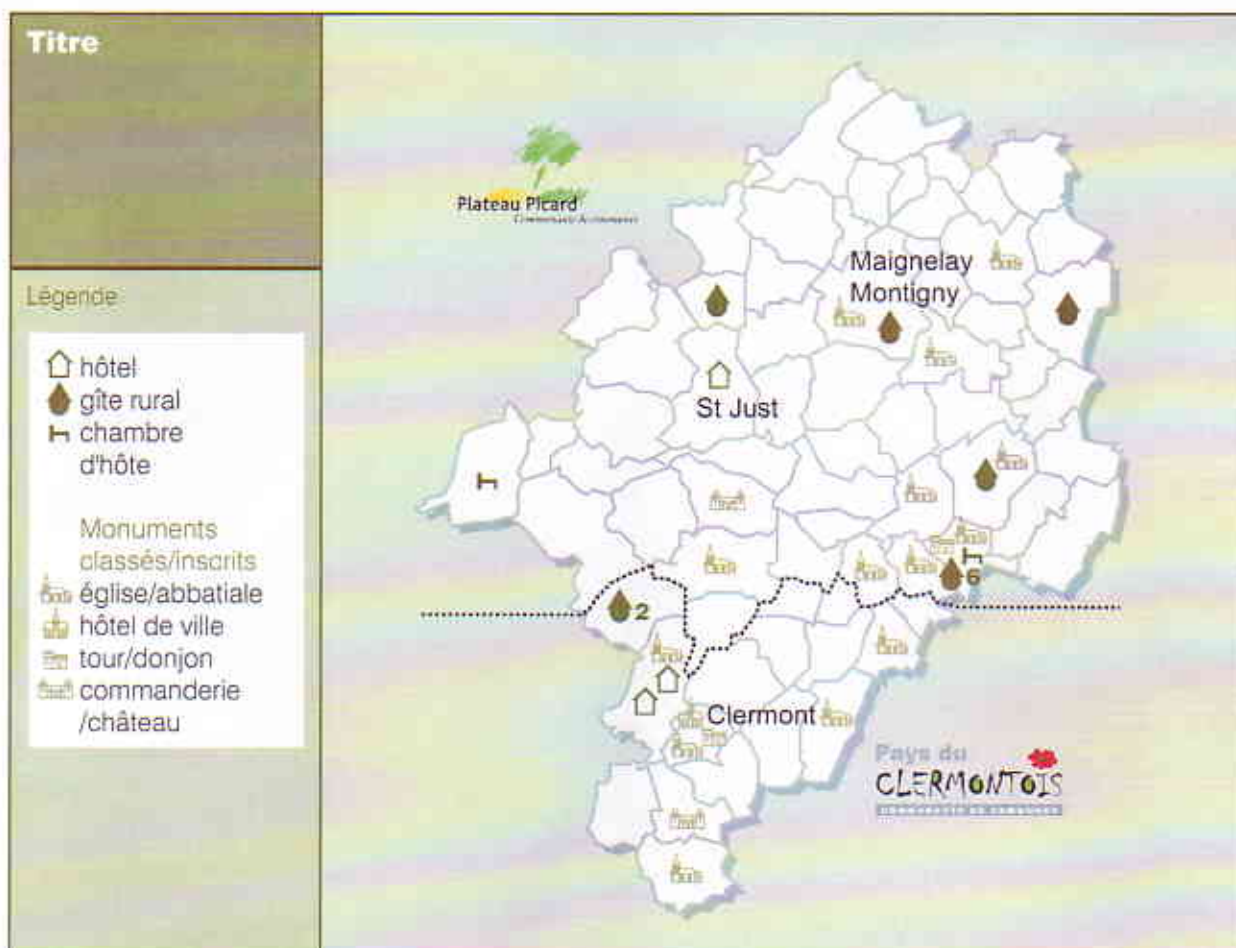
ENJEUX

LE TERRITOIRE DU PAYS EST INEGALEMENT DESSERVI PAR LES TRANSPORTS : Besoin d'une stratégie « Transport et mobilité » avec une approche par flux, destination et usages.

AMELIORER LA DESSERTE INTERNE DU TERRITOIRE EN DEVELOPPANT L'OFFRE DE TRANSPORT :

- Adapter le réseau de transports aux besoins des divers publics (personnes âgées, jeunes) et selon les activités (déplacements culturels, sportifs, marchés...)
- Améliorer le transport ferroviaire (améliorations qualitatives des arrêts et dessertes)
- Optimiser les liaisons de bus spécifiques et régulières

“ Un patrimoine réel mais une capacité d'accueil insuffisante ”



Communauté de Communes du Clermontois

Communauté de Communes du Plateau Picard

Eau et assainissement (Agence de l'eau)

Un contrat d'agglomération

Un contrat rural Service Public d'Assainissement Non Collectif

Déchets ménagers (Ademe)
*OM : ordures ménagères

410 kg/hab./an d'OM* résiduelles
53 kg/hab./an d'emballages & papiers
mini déchèterie Neuilly-s-Clermont et 1 projet à Breuil-le-Sec

376 kg/hab./an d'OM* résiduelles
58 kg/hab./an d'emballages & papiers
déchèteries St Just, Maignelay-Montigny, Bulles et 1 projet à LaNeuille Le Roy

Zones naturelles

370 ha reconnus en Zone Naturelle d'Intérêt Faunistique et Floristique

Capacité d'accueil touristique

2 hôtels (82 chambres), 2 «Gîtes de France», aucun camping

1 hôtel, 10 «Gîtes de France» et 2 chambres d'hôtes, aucun camping

Forces

- Qualité paysagère globale (chartes paysagères + guide de recommandations paysagères existant)
- Patrimoine naturel boisé préservé
- Circuits de chemins de randonnée pédestre et équestre
- Patrimoine bâti intéressant, voire remarquable
- Une démarche de gestion qualitative et quantitative de la ressource en eau (Contrats avec l'Agence de l'Eau)

Potentialités

- Paysages préservés et de grande qualité
- Attractivité résidentielle et économique forte
- Une agriculture dynamique essentielle à la préservation du caractère rural du territoire
- Valorisation du patrimoine naturel et bâti notamment par chemins de randonnée
- Richesse architecturale participant à l'identité du territoire et à sa dimension culturelle
- Valoriser le patrimoine naturel et bâti pour développer un tourisme vert de court séjour et une réelle attractivité touristique

Faiblesses

- Patrimoine naturel et environnemental peu valorisé
- Capacité d'accueil hôtelière, d'affaires et de tourisme très insuffisante
- Découverte touristique difficile

Menaces

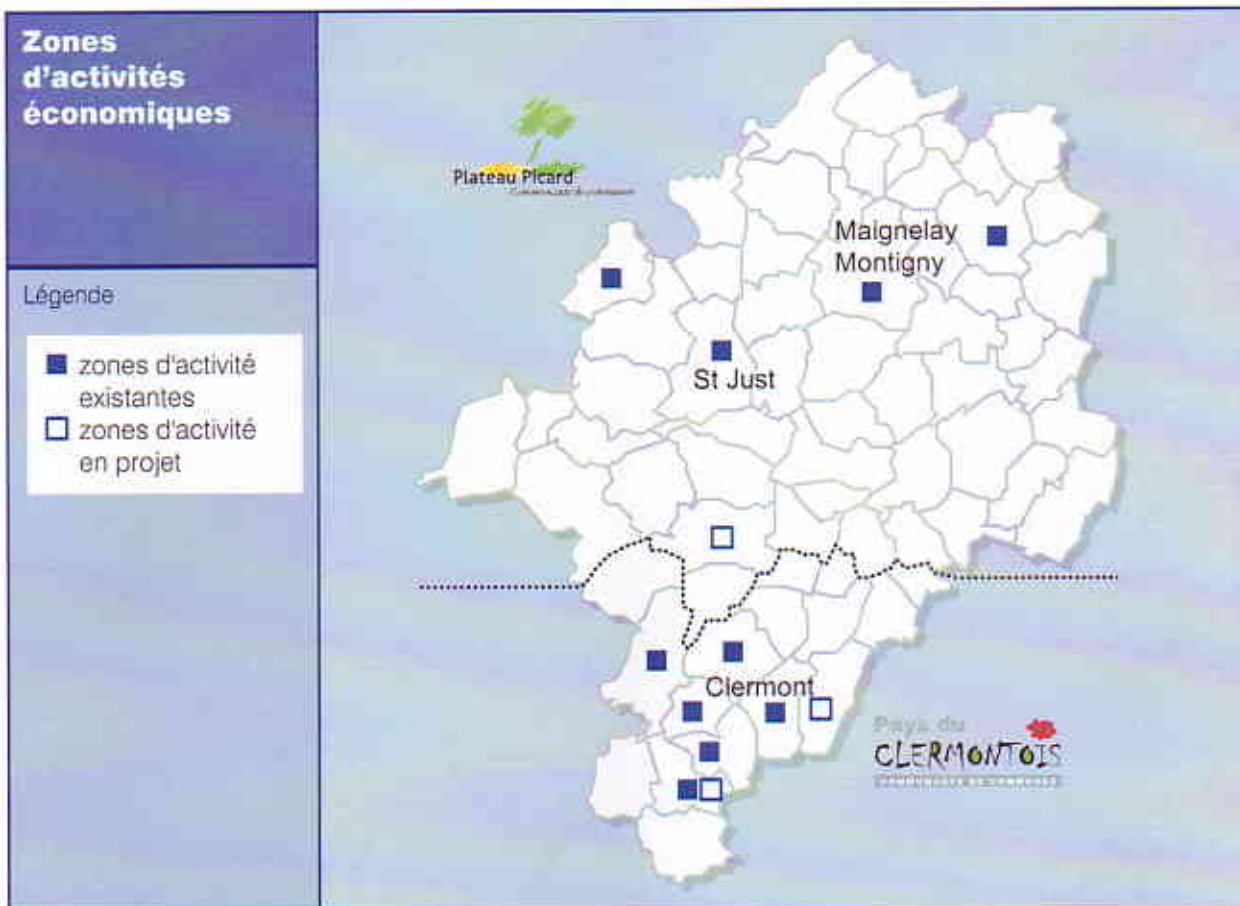
- Impossibilité de capter le potentiel économique du tourisme d'affaires et de passage
- Facteur limitant au développement économique

ENJEUX

TIRER PARTI DE LA POSITION CENTRALE DU PAYS CLERMONTOIS - PLATEAU PICARD (ENTRE LES AGGLOMÉRATIONS DE CREIL, COMPIÈGNE ET BEAUVAIS) POUR DÉVELOPPER UN TOURISME D'AFFAIRES ET DE PASSAGE

RENDRE L'ENSEMBLE DES PRATIQUES DE L'AMÉNAGEMENT ET DU DÉVELOPPEMENT PLUS VERTUEUSES VISANT L'AMÉLIORATION VISIBLE DE LA QUALITÉ DU PAYS (DÉMARCHE AGENDA 21)

- Préserver le cadre et la qualité de vie des espaces ruraux
- Mettre en valeur les espaces naturels et le bâti à l'échelle du PAYS
- Communiquer sur l'identité du PAYS
- Développer des pistes cyclables, itinéraires et sentiers de découverte à l'échelle du territoire
- Renforcer le potentiel d'accueil et de séjour du territoire



Communauté de Communes du Clermontois

Communauté de Communes du Plateau Picard

Population active	48,3 %	45,5 %
Quelques indicateurs	<ul style="list-style-type: none"> ● Population active : 47,1 % (44 % en 1990) don: 72,2% de 25/50 ans; 18,3% de + de 50 ans; 9,5% de - de 25 ans ● Taux d'activités femmes de 20/59 ans : 74,3% (Oise : 74,5%; Picardie: 72,6%) ● Salariés : 91,4 % de la population active (Oise : 92%; Picardie : 91,3%) ● Taux de chômage : 11% sur le PAYS ● Taux de ségenterisation des actifs : 48 % en 1999 (personnes ayant un emploi travaillant et résidant sur le territoire) ● 8142 emplois salariés privés (source UNEDIC) ● 1500 emplois dans le secteur Santé/social, soit 9,4% des emplois (Picardie 3,8%) 	
Activités	<ul style="list-style-type: none"> ● Entreprises de + de 200 salariés : 8 (5 ont leur siège social à l'étranger) ● Entreprises de + de 5 salariés : 51 en industrie, 16 en BTP, 34 en tertiaire 	
Economie agricole	<ul style="list-style-type: none"> ● Nombre d'exploitations agricoles : <i>données en attente</i> ● Surface Agricole Utile : 90% du territoire du Plateau Picard 	

Forces

- Industries très présentes
- Près de la moitié de la population active travaille dans le secteur des services marchands
- 3 pôles d'emplois internes au territoire du PAYS : Clermont, Breuil-Le-Sec, Saint-Just
- Présence d'entreprises importantes, gros employeurs
- Soutien à l'initiative locales «Oise Est Initiative» active sur le Plateau Picard
- Artisans du BTP fortement présents sur le Plateau Picard
- Importance du Centre hospitalier psychiatrique de Clermont

Faiblesses

- Manque de dynamisme économique
- Enclavement relatif du Nord du territoire
- Peu de communes du Plateau Picard couvertes en offre Internet à haut débit
- Concurrence avec les zones d'activités proches
- Diminution du nombre d'artisans
- Présence d'entreprises importantes aux contraintes territoriales peu élevées
- 38,6 % des salariés sont employés dans 12 entreprises de plus de 100 salariés
- Importance des migrations domicile-travail
- Niveau de qualification de population active très faible
- Le secteur agricole n'induit que très peu d'emplois

Potentialités

- Marché de l'immobilier d'entreprise très attractif pour l'implantation de nouvelles activités
- Espaces disponibles à proximité de pôles urbains et de la Région parisienne
- Territoire à forte attractivité économique
- Population active jeune

Menaces

- Absence d'identité économique et de mise en réseau des entreprises
- Territoire en position de faiblesse vis-à-vis des territoires voisins mieux dotés
- Dépendance économique forte des collectivités vis à vis des grandes entreprises présentes sur le territoire
- Dépendance commerciale vis à vis des pôles urbains de l'Oise
- Fragilité du tissu économique
- Le territoire est un réservoir de main d'œuvre peu qualifiée plus qu'un pôle de compétences
- Le chômage résulte du « trop plein » de main d'œuvre peu qualifiée
- Le faible nombre des emplois et leur nature accentuent le départ des jeunes
- Le territoire du PAYS devient un espace résidentiel

ENJEUX

- Développer, encourager et accompagner la création d'activités nouvelles
- Développer une stratégie de formation en concertation avec les acteurs économiques
- Valoriser les activités économiques spécialisées, présentes sur le territoire
- Développer la coopération et la mise en réseau avec les activités économiques spécialisées des territoires voisins
- Etre plus attractif dans l'accueil des entreprises
- Envisager une accentuation de la formation professionnelle initiale et continue et la création d'un pôle d'éducation fort
- Valoriser les initiatives agricoles induisant une valeur ajoutée sur le territoire du Pays par la diversification

Population active	Clermontois 48,3 %	Plateau Picard 45,5 %
-------------------	-----------------------	--------------------------

Indicateurs

Population active 47,1 %	(44 % en 1990) Oise ?	Picardie ?
25/50 ans	72,2 %	
+ 50 ans	18,3 %	
-25 ans	9,5 %	
Taux de renouvellement de la population active -18 %		
Taux d'activité des Femmes 20/59 ans		
Plateau Picard	71,7 %	
Clermontois	77 %	
Oise	74,5 %	
Picardie	72,6 %	
Salariés 91 % de la population active		
Oise	92 %	
Picardie	91,3 %	
Taux de Chômage (Données en attente)		
Taux sédentarisation des actifs		
48 % en 1999 personnes travaillant et résidant sur le Territoire		

Emplois 8 142 emplois Salariés privés (source UNEDIC)**Ouvriers**

Plateau Picard	42 %	Dont 18,5 % non qualifiés = 1 160 emplois
Clermont	23,6 %	
Sur le territoire	30,9 %	
Oise	32,8 %	
Picardie	33,8 %	

Employés

Plateau Picard	22,2 %
Clermont	30 %
Sur le territoire	26,3 %
Oise	27,2 %
Picardie	27,3 %

Cadres

Plateau Picard	6,2 %
Clermont	10,8 %
Sur le territoire	9 %
Oise	10,2 %
Picardie	9,2 %

Agricole

Plateau Picard	6,6 %
Clermont	0,9 %
Sur le territoire	3,2 %
Oise	1,7 %
Picardie	2,8 %

Artisanat / Commerce

Plateau Picard	6,8 %
Clermont	4,8 %
Sur le territoire	5,6 %
Oise	5,8 %
Picardie	5,8 %

Professions intermédiaires

Plateau Picard	16,1 %
Clermont	30,9 %
Sur le territoire	25 %
Oise	22,4 %
Picardie	21,1 %

Santé / social 1 500 emplois (9,4 % des emplois contre 3,8 % en Picardie)

Activités**Entreprises**

- + 200 salariés à 8 dont 5 sièges sociaux à l'étranger
- + 5 salariés à 51 Industries – 16 BTP – 34 Tertiaire

Agriculture

Surface agricole utile 90 % du territoire Plateau Picard
XX exploitations agricoles. (Données en attente)